

Stadtplan Waldbreitbach/Hausen

Barriere-Kataster

Zeichenerklärung

 Bereich mit Informationen für Behinderte


 Behinderten-WC öffentlich

 Behinderten-Parkplatz

 Sitzgelegenheit

 Gehwegverengung

 Umlaufschranke

 Stufe

 Treppe

 Bushaltestelle

 Bushaltestelle ohne Busbord

 Parkplatz

 Touristinformation

 WC


 Apotheke

 Arztpraxis


 Zahnarztpraxis

 Medizinische Hilfsmittel, Einrichtung

 Museum

 Veranstaltungs-, Mehrzweckhalle

 Postagentur


 Rathaus, öffentliche bzw. soziale Einrichtung

 Supermarkt, Einkaufszentrum, Lebensmittel

 Geldinstitut, -automat

 Hallenbad

 Kirche

 Schule

 Seniorenheim


 Kita


 Straßenquerung (nur an Durchgangsstraßen), Bordstein < 2 cm Höhe

 Straßenquerung (nur an Durchgangsstraßen), Bordstein > 2 cm Höhe

 Steigung 2 - 6%

 Steigung > 6%

 Fernstraße, Durchgangsstraße

 Örtliche Straße, Erschließungsstraße

 Fahrweg

 Weg, Pfad

 Bebaute Fläche

 Sport-, Freizeit-, Erholungsflächen, Offenland

 Friedhof

 Wald, Gehölz

 Gewässer