


# Stadtplan Roßbach

## Barriere-Kataster


### Zeichenerklärung

 Bereich mit Informationen für Behinderte

 Sitzgelegenheit

 Gehwegverengung


 Stufe


 Bushaltestelle

 Parkplatz

 Arztpraxis


 Kirche


 Straßenquerung, Bordstein < 2 cm Höhe


 Straßenquerung, Bordstein > 2 cm Höhe

 Steigung 2 - 6%

 Steigung > 6%


 Splitt, loser Untergrund

 Fernstraße, Durchgangsstraße

 Örtliche Straße, Erschließungsstraße

 Fahrweg

 Weg, Pfad

 Bebaute Fläche

 Sport-, Freizeit-, Erholungsflächen, Offenland

 Friedhof

 Wald, Gehölz

 Gewässer