





































Stadtplan Rheinbreitbach

Barriere-Kataster

Zeichenerklärung

 Bereich mit Informationen für Behinderte

-  Behinderten-Parkplatz
-  Behinderten-Parkplatz auf Rasengittersteinen
 -  Sitzgelegenheit
-  Gehwegverengung
-  Stufe
-  Bushaltestelle ohne Busbord
-  Parkplatz
-  Parkplatz Reisemobil
-  Apotheke
-  Arztpraxis
-  Zahnarztpraxis
-  Medizinische Hilfsmittel, Einrichtung
-  Museum
-  Veranstaltungs-, Mehrzweckhalle
-  Postagentur
-  Rathaus, öffentliche bzw. soziale Einrichtung
-  Supermarkt, Einkaufszentrum, Lebensmittel
-  Geldinstitut, -automat
-  Kirche
-  Kirche ohne barrierefreien Zugang
-  Schule
-  Kita

-  Straßenquerung (nur an Durchgangsstraßen), Bordstein < 2 cm Höhe
-  Straßenquerung (nur an Durchgangsstraßen), Bordstein > 2 cm Höhe
-  Steigung 2 - 6%
-  Steigung > 6%
-  Kopfsteinpflaster, unebene Oberfläche
-  Durchgangsstraße ohne Gehweg
-  Fernstraße, Durchgangsstraße
-  Örtliche Straße, Erschließungsstraße
-  Fahrweg
-  Weg, Pfad
-  Bebaute Fläche
-  Sport-, Freizeit-, Erholungsflächen, Offenland
-  Baumschule
-  Wald, Gehölz