



# Stadtplan Vettelschoß

## Barriere-Kataster

### Zeichenerklärung

 Bereich mit Informationen für Behinderte

 Gehwegverengung

 Stufe

 Bushaltestelle ohne Busbord


 Parkplatz


 Apotheke

 Arztpraxis

 Medizinische Hilfsmittel, Einrichtung

 Museum


 Veranstaltungs-, Mehrzweckhalle

 Rathaus, öffentliche bzw. soziale Einrichtung


 Supermarkt, Einkaufszentrum, Lebensmittel


 Geldinstitut, -automat


 Kirche


 Schule


 Kita

 Straßenquerung, Bordstein < 2 cm Höhe


 Straßenquerung, Bordstein > 2 cm Höhe

 Fernstraße, Durchgangsstraße

 Örtliche Straße, Erschließungsstraße

 Fahrweg

 Weg, Pfad

 Bebaute Fläche

 Sport-, Freizeit-, Erholungsflächen, Offenland

 Wald, Gehölz

 Gewässer