


Stadtplan Sankt Katharinen

Barriere-Kataster

Zeichenerklärung

 Bereich mit Informationen für Behinderte

◆ Sitzgelegenheit


 Stufe


 Bushaltestelle ohne Busbord

 Parkplatz


 Apotheke

 Arztpraxis

 Zahnarztpraxis

 Veranstaltungs-, Mehrzweckhalle


 Postagentur

 Rathaus, öffentliche bzw. soziale Einrichtung


 Supermarkt, Einkaufszentrum, Lebensmittel


 Geldinstitut, -automat


 Kirche


 Schule


 Kita


 Straßenquerung, Bordstein < 2 cm Höhe

 Straßenquerung, Bordstein > 2 cm Höhe


 Steigung > 6%


 Fernstraße, Durchgangsstraße

 Örtliche Straße, Erschließungsstraße

 Fahrweg

 Weg, Pfad

 Bebaute Fläche

 Sport-, Freizeit-, Erholungsflächen, Offenland

 Friedhof

 Wald, Gehölz

 Gewässer