


Stadtplan Bad Hönningen


Barriere-Kataster

Zeichenerklärung

 Bereich mit Informationen für Behinderte

 Sitzgelegenheit

 Gehwegverengung

 Stufe

 Treppe

 Bahnhof ohne barrierefreien Ein- und Ausstieg

 Bushaltestelle

 Bushaltestelle ohne Busbord

 Parkplatz

 Touristinformation

 WC

 Apotheke


 Arztpraxis

 Zahnarztpraxis

 Medizinische Hilfsmittel, Einrichtung

 Vernstaltungs-, Mehrzweckhalle


 Postagentur


 Rathaus, öffentliche bzw. soziale Einrichtung

 Supermarkt, Einkaufszentrum, Lebensmittel


 Geldinstitut, -automat


 Kirche

 Schule

 Seniorenheim

 Kita


 Straßenquerung, Bordstein < 2 cm Höhe

 Straßenquerung, Bordstein > 2 cm Höhe


 Steigung 2 - 6%


 Steigung > 6%

 unebene Oberfläche, Kopfsteinpflaster

 Splitt, loser Untergrund

 Verkehrsberuhigter Bereich, Fußgängerzone

 Fernstraße, Durchgangsstraße

 Örtliche Straße, Erschließungsstraße

 Fahrweg

 Weg, Pfad

 Eisenbahn

 Bebaute Fläche

 Bergbaufläche

 Sport-, Freizeit-, Erholungsflächen, Offenland

 Friedhof

 Weinanbaufläche

 Wald, Gehölz

 Gewässer